

**LEYENDA:**

**ALINEACIONES Y RASANTES:**

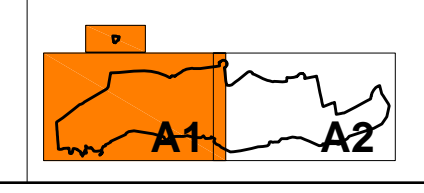
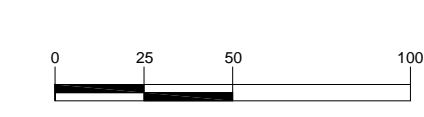
- COTA DE RASANTE
- ALINEACIÓN DE USO
- ALINEACIÓN DE VÍA RODADA
- ALINEACIÓN DE VÍA RODONAL Y/O PEATONAL

**DELIMITACIONES**

- DELIMITACIÓN P.E.R.U.
- ÁMBITO DE ESTUDIO

**COSTAS**

- LÍMITE SERV. DUMBRE DE PROTECCIÓN
- LÍMITE SERV. DUMBRE DE TRÁNSITO
- DESLINDE DOMINIO PÚBLICO TERRESTRE Y MUJONES



**PLAN PARA LA MODERNIZACIÓN, MEJORA E INCREMENTO DE LA COMPETITIVIDAD DE PUERTO DEL CARMEN. TÍAS, LANZAROTE**

FECHA: JULIO 2010  
 ESCALA: 1 : 2000  
 Nº PLANO: **35-A1**

PLANO: ORDENACIÓN

**ALINEACIONES Y RASANTES**

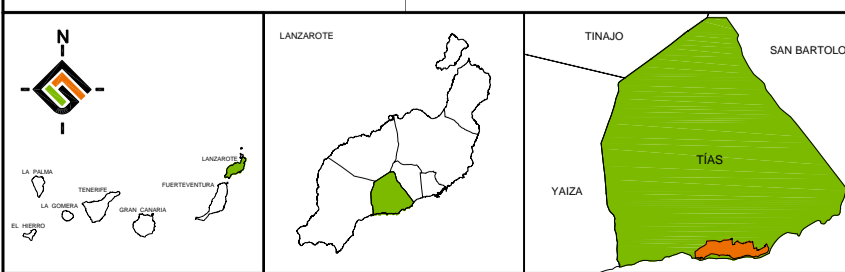
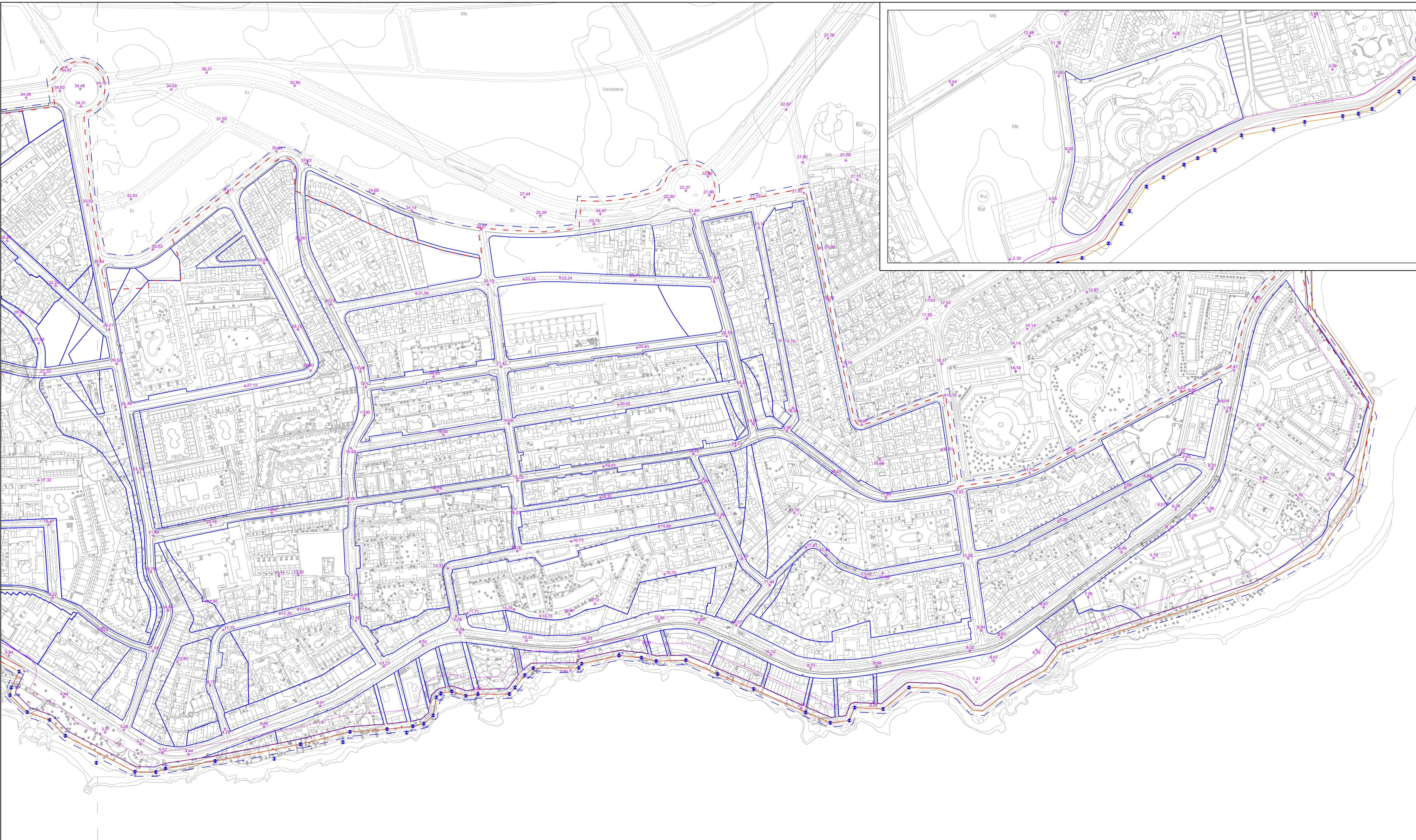
REDACTOR:  
 EQUIPO TÉCNICO DE  
 GESPLAN S.A.U.

gesplan

EXCMO. AYUNTAMIENTO DE TÍAS

Gobierno de Canarias





**LEYENDA:**

**ALINEACIONES Y RASANTES:**

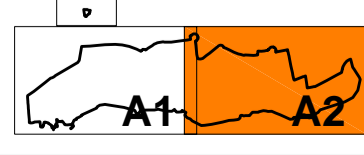
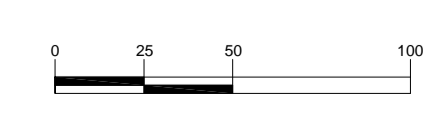
- 21.81 COTA DE RASANTE
- ALINEACIÓN DE USO
- ALINEACIÓN DE VÍA RODADA
- ALINEACIÓN DE VÍA RODADAL Y/O PEATONAL

**DELIMITACIONES**

- DELIMITACIÓN P.E.R.U.
- ÁMBITO DE ESTUDIO

**COSTAS**

- LÍMITE SERVIDUMBRE DE PROTECCIÓN
- LÍMITE SERVIDUMBRE DE TRANSITO
- DESLINDE DOMINIO PÚBLICO TERRESTRE Y MOJONES



**PLAN PARA LA MODERNIZACIÓN, MEJORA E INCREMENTO DE LA COMPETITIVIDAD DE PUERTO DEL CARMEN, TIAS, LANZAROTE**

PLANO: ORDENACIÓN

**ALINEACIONES Y RASANTES**

REDACTOR: EQUIPO TÉCNICO DE GESPLAN S.A.U.

FECHA: JULIO 2010  
 ESCALA: 1:2000  
 Nº PLANO: 35-A2

Logo of Gesplan and the Government of the Canary Islands.